

© International Baccalaureate Organization 2024

All rights reserved. No part of this product may be reproduced in any form or by any electronic or mechanical means, including information storage and retrieval systems, without the prior written permission from the IB. Additionally, the license tied with this product prohibits use of any selected files or extracts from this product. Use by third parties, including but not limited to publishers, private teachers, tutoring or study services, preparatory schools, vendors operating curriculum mapping services or teacher resource digital platforms and app developers, whether fee-covered or not, is prohibited and is a criminal offense.

More information on how to request written permission in the form of a license can be obtained from <https://ibo.org/become-an-ib-school/ib-publishing/licensing/applying-for-a-license/>.

© Organisation du Baccalauréat International 2024

Tous droits réservés. Aucune partie de ce produit ne peut être reproduite sous quelque forme ni par quelque moyen que ce soit, électronique ou mécanique, y compris des systèmes de stockage et de récupération d'informations, sans l'autorisation écrite préalable de l'IB. De plus, la licence associée à ce produit interdit toute utilisation de tout fichier ou extrait sélectionné dans ce produit. L'utilisation par des tiers, y compris, sans toutefois s'y limiter, des éditeurs, des professeurs particuliers, des services de tutorat ou d'aide aux études, des établissements de préparation à l'enseignement supérieur, des fournisseurs de services de planification des programmes d'études, des gestionnaires de plateformes pédagogiques en ligne, et des développeurs d'applications, moyennant paiement ou non, est interdite et constitue une infraction pénale.

Pour plus d'informations sur la procédure à suivre pour obtenir une autorisation écrite sous la forme d'une licence, rendez-vous à l'adresse <https://ibo.org/become-an-ib-school/ib-publishing/licensing/applying-for-a-license/>.

© Organización del Bachillerato Internacional, 2024

Todos los derechos reservados. No se podrá reproducir ninguna parte de este producto de ninguna forma ni por ningún medio electrónico o mecánico, incluidos los sistemas de almacenamiento y recuperación de información, sin la previa autorización por escrito del IB. Además, la licencia vinculada a este producto prohíbe el uso de todo archivo o fragmento seleccionado de este producto. El uso por parte de terceros —lo que incluye, a título enunciativo, editoriales, profesores particulares, servicios de apoyo académico o ayuda para el estudio, colegios preparatorios, desarrolladores de aplicaciones y entidades que presten servicios de planificación curricular u ofrezcan recursos para docentes mediante plataformas digitales—, ya sea incluido en tasas o no, está prohibido y constituye un delito.

En este enlace encontrará más información sobre cómo solicitar una autorización por escrito en forma de licencia: <https://ibo.org/become-an-ib-school/ib-publishing/licensing/applying-for-a-license/>.

Geografía
Nivel Superior y Nivel Medio
Prueba 1 – cuadernillo de consulta

10 de mayo de 2024

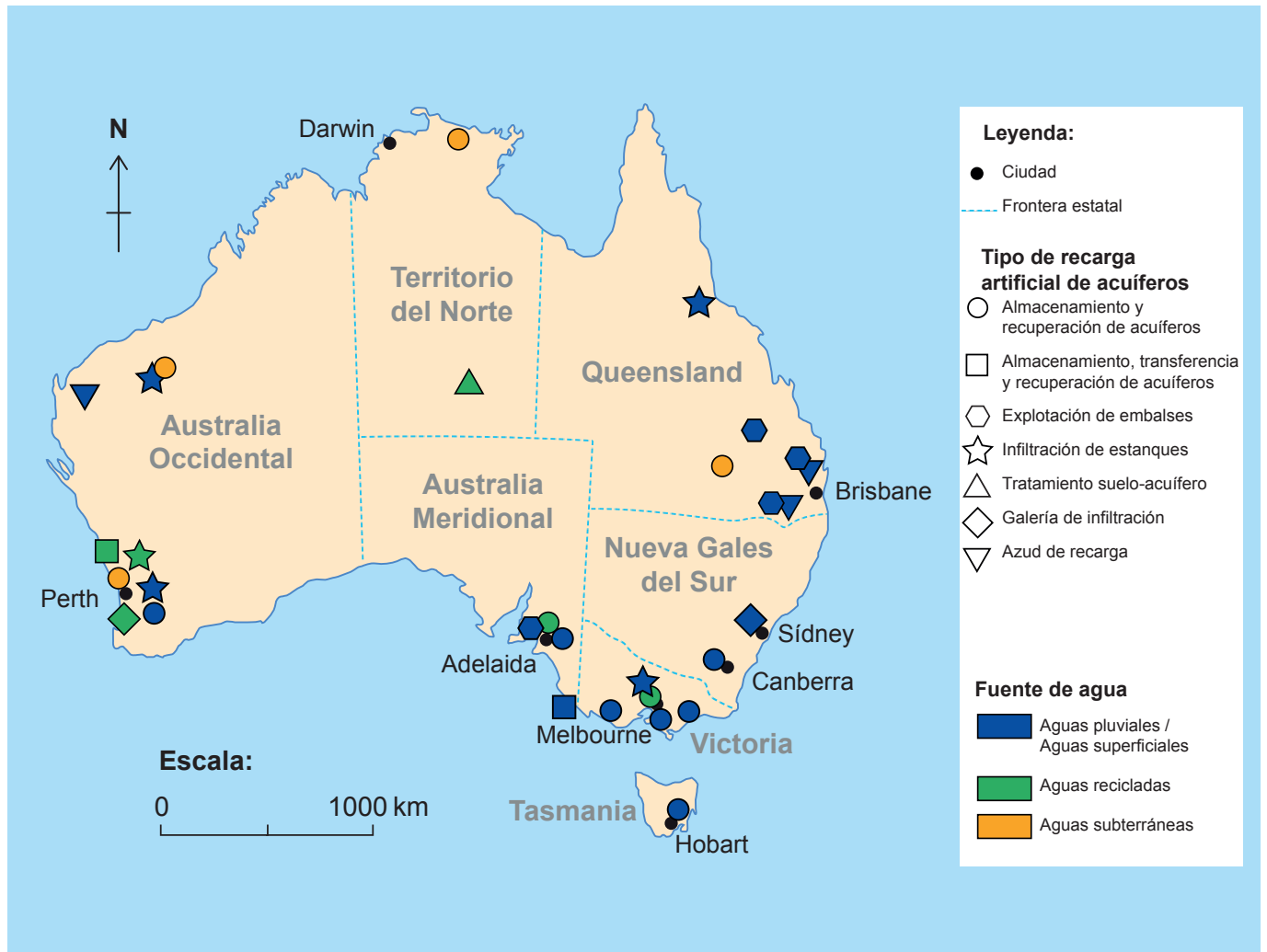
Zona A tarde | **Zona B** tarde | **Zona C** tarde

Instrucciones para los alumnos

- No abra este cuadernillo hasta que se lo autoricen.
- Este cuadernillo acompaña a la prueba 1.

Opción A — Agua dulce

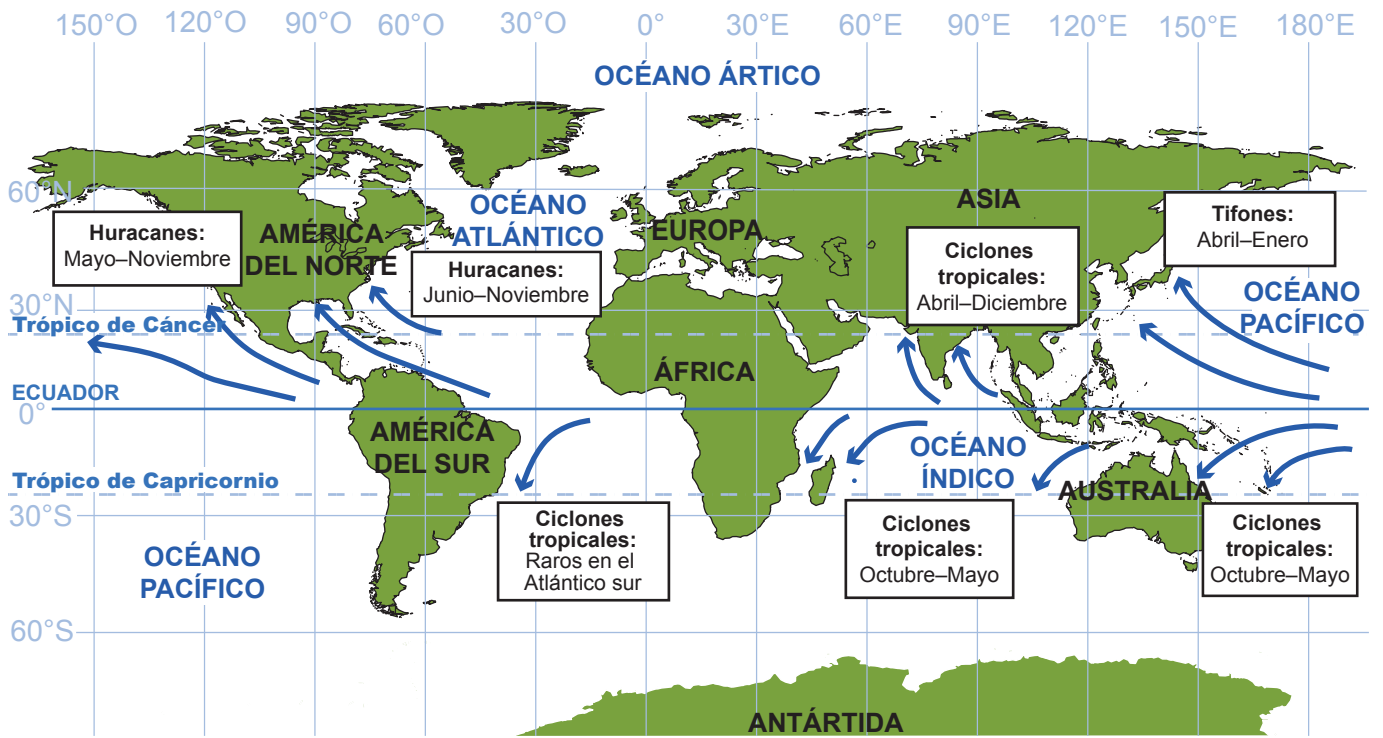
1. El mapa muestra los sitios de recarga artificial de acuíferos en los estados de Australia.



[Fuente: © Derechos de autor CSIRO Australia. <https://research.csiro.au/mar/using-managed-aquifer-recharge/>. Modificado de 'Snapshot of MAR in Australia in 2017' (CSIRO).]

Opción B — Océanos y litorales

3. El mapa del mundo muestra el recorrido de huracanes, ciclones tropicales y tifones.



Opción C — Ambientes extremos

5. La fotografía muestra un paisaje glaciar y una pasarela en Nueva Zelanda.



Opción E — Ocio, turismo y deporte

9. El mapa muestra la ciudad de Lerwick en las islas Shetland, Escocia.



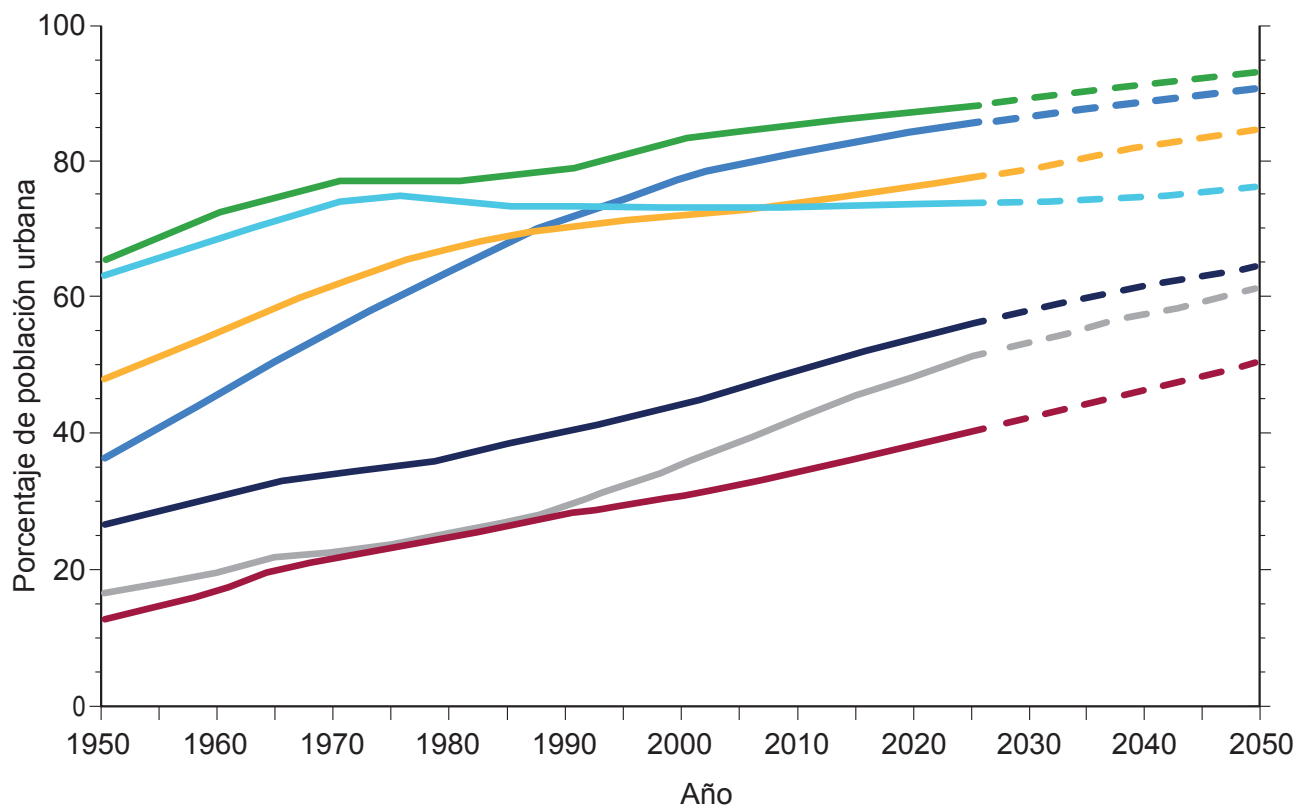
Leyenda:

 Atracción turística

Escala: 0 200 metros

Opción G — Medios urbanos

13. El gráfico muestra las tendencias en el crecimiento demográfico urbano desde 1950 y la previsión de crecimiento para 2050 en los continentes habitados.



Leyenda:

- África del Norte
- América Latina y Caribe
- Mundo
- Oceanía
- Asia
- Europa
- África

Advertencia:

Los contenidos usados en las evaluaciones del IB provienen de fuentes externas auténticas. Las opiniones expresadas en ellos pertenecen a sus autores y/o editores, y no reflejan necesariamente las del IB.

Referencias:

1. © Derechos de autor CSIRO Australia. <https://research.csiro.au/mar/using-managed-aquifer-recharge/>. Modificado de 'Snapshot of MAR in Australia in 2017' (CSIRO).
3. Berglee, R., 2012. *World Regional Geography: People, Places and Globalization*. Material original adaptado.
9. © OpenStreetMap contributors, https://www.freecountrymaps.com/map/towns/great_britain/2464602915/. Bajo licencia CC-BY-SA <https://creativecommons.org/licenses/by-sa/2.0/deed.es>. Imagen original adaptada.
13. Adaptado de *World Urbanization Prospects: The 2014 Revision*, United Nations Department of Economic and Social Affairs (UN DESA) [el Departamento de Asuntos Económicos y Sociales de las Naciones Unidas], © 2014 Naciones Unidas. Utilizado con autorización de las Naciones Unidas.

Los demás textos, gráficos e ilustraciones: © Organización del Bachillerato Internacional, 2024